

Katastrální území  
Druh povrchu  
Vzdálenost směrových lomů

Údolí u Lokte		
Rostlý terén	Potok	Rostlý terén
26.90		

TLAKOVÁ PŘÍPOJKA SVATOŠSKÉ ÚDOLÍ – DOUBÍ  
KŘÍŽENÍ PBP OHŘE V Ř.KM 184,5  
Měřítko 1:100/100

Legenda

Stávající terén

Kóta upraveného terénu

Hloubka výkopu

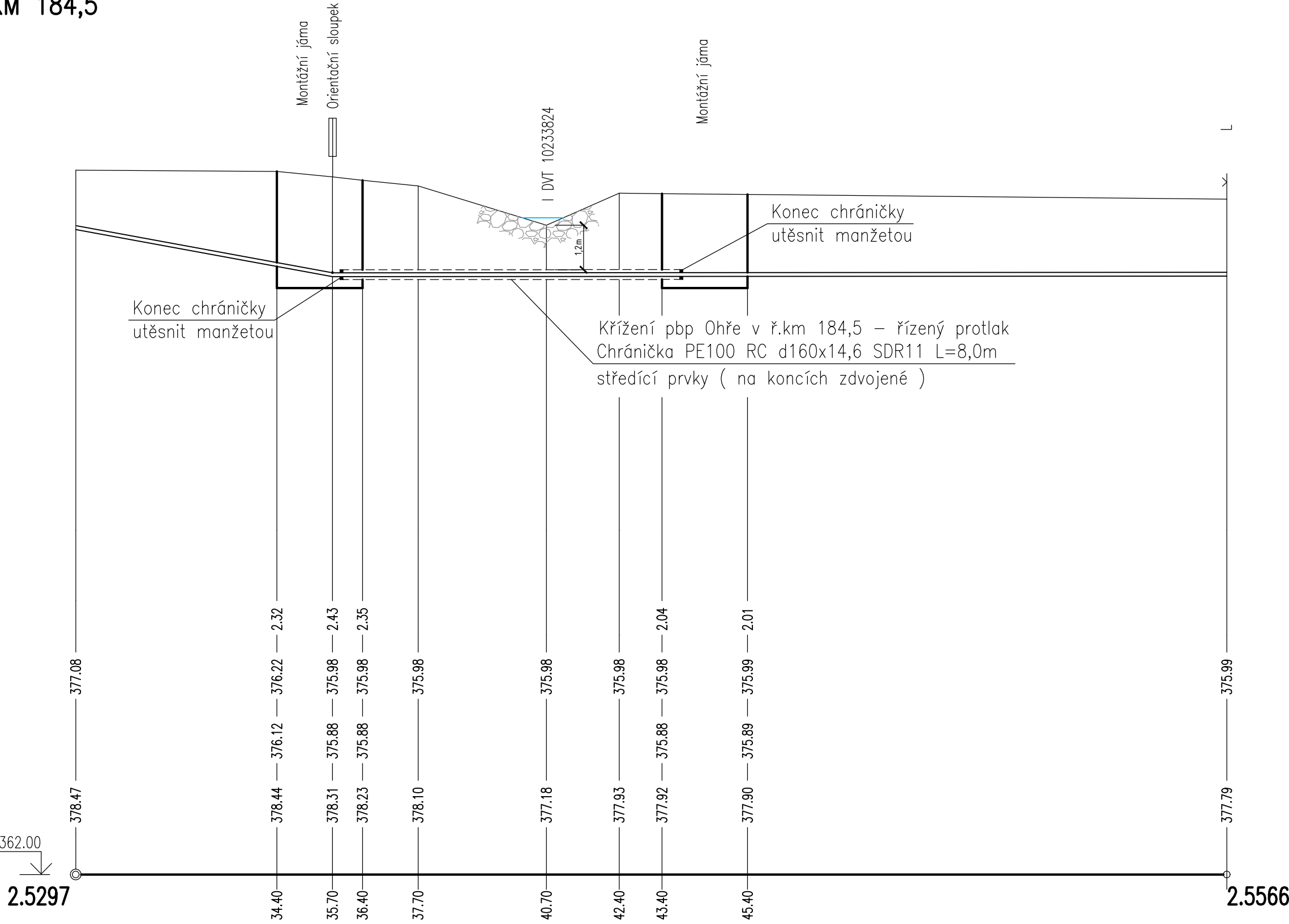
Kóta dna potrubí

Kóta dna výkopu

Kóta stávajícího terénu

Srovnávací rovina  
Staničení v km, v m






Spád ‰ délka m  
Profil, materiál, délka m



-183.0	-	4.78	-184.6-1.32	0.5	-	-	20.90
PE100 RC d90x8,2 SDR11					-		27.00

52.82

5				
4				
3				
2				
1	ČISTOPIS - PROVÁDĚNÍ STAVBY	1.7.2025	P. JANOUŠEK	
0	ČISTOPIS - POVOLENÍ STAVBY	26.3.2025	P. JANOUŠEK	
ZMĚNA Č.	POPIS ZMĚNY	DATUM	KONTROLOVAL	PODPIS

VYPRACOVAL	KONTROLOVAL	ZODP. PROJ.	HIP		<b>Ing. Jan ŠINTÁK - I.P.R.E.</b> autorizovaná projekční a inženýrská kancelář 362 14 Kolová 2 IČO: 11386096, DIČ: CZ5809181037 tel.: +420 353 228 222, fax.: +420 353 232 751 ® Držitel certifikátu ISO 9001	
J. KORČMAROŠ	P. JANOUŠEK	Ing. J. ŠINTÁK	Ing. J. ŠINTÁK			
						
MĚSTSKÝ ÚŘAD LOKET, K.VÁRY		STAVEBNÍ ÚŘAD MÚ SOKOLOV-OŽP				
INVESTOR: KARLOVARSKÝ KRAJ				FORMÁT	3x A4	ČÍSLO PARÉ
STAVBA:  PROJEKTOVÉ PRÁCE 1.ETAPY REVITALIZACE VOLNOČASOVÉHO AREÁLU SVATOŠSKÉ ÚDOLÍ II				ÚČEL	DSJ	
				DATUM	11/2023	
				MĚŘÍTKO	1 : 100/100	
				KÓTOVÁNO V	m	
OBSAH: DOKUMENTACE PRO POVOLENÍ A PROVÁDĚNÍ STAVBY				Č.ZAKÁZKY	04-09/2023	
TLAKOVÁ PŘÍPOJKA - KŘÍŽENÍ PBP OHŘE V Ř.KM 184,5				Č.VÝKRESU	D.1.1.01.4.3.1.	